ФЕДЕРАЛЬНАЯ СЛУЖБА ПО ВЕТЕРИНАРНОМУ И ФИТОСАНИТАРНОМУ НАДЗОРУ
(Россельхознадзор)

УПРАВЛЕНИЕ ПО ОРЛОВСКОЙ И КУРСКОЙ ОБЛАСТЯМ

ПРИКАЗ

29 ИЮН 2022 № 420

г. Орёл

Об установлении карантинной фитосанитарной зоны и введении карантинного фитосанитарного режима по большому чёрному еловому усачу

В целях актуализации приказа об установлении карантинной фитосанитарной зоны, по результатам проведенных карантинных фитосанитарных обследований, в связи с уточнением границ очага большого чёрного елового усача (Monochamus urussovi Fisch.), в соответствии со статьями 18, 19 Федерального закона от 21.07.2014 № 206-ФЗ «О карантине растений», согласно заключений о карантинном фитосанитарном состоянии подкарантинного объекта от 28.06.2022 №№ 000806-010-22, 000807-010-22, 000810-010-22, 000811-010-22, 000812-010-22, выданных ФГБУ «ЦНМВЛ»

ПРИКАЗЫВАЮ:

1. Установить карантинную фитосанитарную зону и ввести карантинный фитосанитарный режим по карантинному объекту большому чёрному еловому усачу (Monochamus urussovi Fisch.) на общей площади 20575 га, в том числе: в очаге площадью 14988 га, в буферной зоне площадью 5587 га, расположенных на территории Хотынецкого, Знаменского районов Орловской области в границах ФГБУ «Национальный парк «Орловское Полесье» (приложение №1).

016313

Перечень земельных участков, входящих в границы очага:

- кадастровые кварталы № 57:03:0010201, № 57:03:0010101 (Орловская область, Хотынецкий район, территория Алехинского участкового лесничества ФГБУ «Национальный парк Орловское Полесье»), хвойные насаждения в лесных кварталах №№: 8, 9, 10, 11, 14, 15, 17, 19, 20, 23, 24, 25, 26, 30, 31, 32, 33, 34, 35, 36, 37, 38, 39, 40, 41, 44, 46, 47, 48, 51, 52), общей площадью 2437 га;

- кадастровые кварталы № 57:02:0030202, № 57:02:0030101, № 57:02:0030204 (Орловская область, Знаменский район, территория Красниковского участкового лесничества ФГБУ «Национальный парк Орловское Полесье»), хвойные насаждения в лесных кварталах №№: 3, 6, 13, 23, 34, 35, 60, 87, 88, 103, 104, 106, 107, 108, 117, 121, 123, общей площадью 1169 га;

- кадастровые кварталы № 57:03:0020201, № 57:02:0020201, № 57:02:0020101 (Орловская область, Хотынецкий район, Знаменский район, территория Льговского участкового лесничества ФГБУ «Национальный парк Орловское Полесье»), хвойные насаждения в лесных кварталах №№: 4, 9, 11, 12, 13, 14, 22, 23, 24, 25, 26, 27, 32, 33, 34, 35, 36, 37, 40, 41, 42, 44, 45, 46, 47, 48, 49, 50, 51, 52, 53, 54, 56, 57, 58, 59, 60, 61, 62, 63, 64, 65, 66, 67, 68, 69, 70, 71, 72, 73, 74, 75, 76, 77, 78, общей площадью 5560 га;

- кадастровые кварталы № 57:02:0020101, № 57:02:0020201, № 57:02:0020202 (Орловская область, Знаменский район, территория Пешковского участкового лесничества ФГБУ «Национальный парк Орловское Полесье»), хвойные насаждения в лесных кварталах №№: 7, 11, 12, 13, 14, 15, 22, 23, 28, 29, 30, 33, 36, 38, 40, 43, 44, 48, 54, 57, 59, 60, общей площадью 2496 га;

- кадастровый квартал № 57:03:0020101 (Орловская область, Хотынецкий район, территория Тургеневского участкового лесничества ФГБУ «Национальный парк Орловское Полесье»), хвойные насаждения в лесных кварталах №№: 1, 2, 3, 4, 6, 8, 9, 11, 12, 13, 14, 16, 19, 21, 23, 24, 25, 26, 29, 30, 31, 32, 33, 37, 38, 39, 40, 41, 42, 45, 46, 47, 48, 51, 52, 53), общей площадью 3326 га.

Перечень земельных участков, входящих в буферную зону:

- кадастровые кварталы № 57:03:0010201, № 57:03:0010101 (Орловская область, Хотынецкий район, территория Алехинского участкового лесничества ФГБУ «Национальный парк Орловское Полесье»), хвойные насаждения в лесных кварталах №№: 12, 13, 16, 22, 45, 50, 54, общей площадью 843 га;

- кадастровые кварталы № 57:02:0030202, № 57:02:0030101, № 57:02:0030204 (Орловская область, Знаменский район, территория Красниковского участкового лесничества ФГБУ «Национальный парк Орловское Полесье»), хвойные насаждения в лесных кварталах №№: 1, 2, 4, 22, 33, 47, 61, 74, 105, 122, общей площадью 611 га;

- кадастровые кварталы № 57:03:0020201, № 57:02:0020201, № 57:02:0020101 (Орловская область, Хотынецкий район, Знаменский район, территория Льговского участкового лесничества ФГБУ «Национальный парк Орловское

Полесье»), хвойные насаждения в лесных кварталах №№: 2, 3, 5, 6, 7, 8, 10, 15, 16, 18, 28, 30, 31, 43, 55), общей площадью 1488 га;

- кадастровые кварталы № 57:02:0020101, № 57:02:0020201, № 57:02:0020202 (Орловская область, Знаменский район, территория Пешковского участкового лесничества ФГБУ «Национальный парк Орловское Полесье»), хвойные насаждения в лесных кварталах №№: 5, 6, 9, 16, 17, 21, 32, 37, 41, 45, 46, 47, 49, 50, 51, 52, 56, общей площадью 1790 га;

- кадастровый квартал № 57:03:0020101 (Орловская область, Хотынецкий район, территория Тургеневского участкового лесничества ФГБУ «Национальный парк Орловское Полесье»), хвойные насаждения в лесных кварталах №№: 5, 7, 10, 15, 17, 18, 20, 22, 27, 28, общей площадью 855 га.

2. Утвердить Программу по локализации и ликвидации популяции большого чёрного елового усача (Monochamus urussovi Fisch.) (приложение № 2).

3. Отделу государственного надзора в области внутреннего карантина растений (Ж.М. Карлова) обеспечить контроль за проведением карантинных фитосанитарных мероприятий по борьбе с карантинным объектом большим чёрным еловым усачом (Monochamus urussovi Fisch.) до полной ликвидации.

4. Проинформировать граждан, юридических лиц, об установлении карантинной фитосанитарной зоны, введении карантинного фитосанитарного режима, путем размещения на официальном сайте Управления в сети «Интернет» и опубликования в средствах массовой информации.

5. Приказ Управления от 31.10.2008 № 3333 «Об установлении карантинной фитосанитарной зоны, карантинного фитосанитарного режима», признать утратившим силу.

6. Контроль за исполнением приказа возложить на заместителя Руководителя Управления О.В. Красковскую.

Руководитель Управления **Е.С. Чёрный**

Приложение№ 1 к приказу от 29.06.2022 №420.

Карты-схемы
расположения очага и карантинной фитосанитарной зоны по карантинному объекту большому чёрному еловому усачу (Monochamus urussovi Fisch.)

Кадастровый квартал № 57:02:0020101 Пешковское участковое лесничество
ФГБУ «Национальный парк «Орловское полесье»

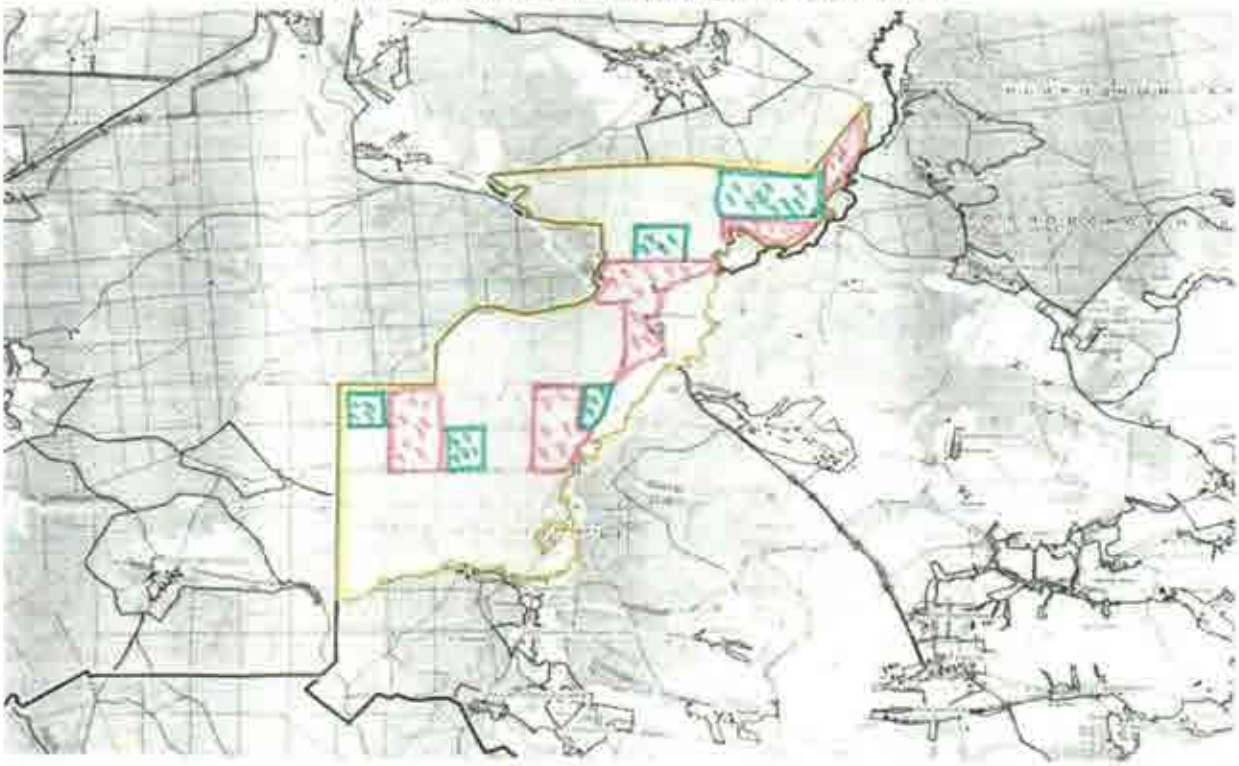

Кадастровый квартал № 57:02:0020202 Пешковское участковое лесничество
ФГБУ «Национальный парк «Орловское полесье»

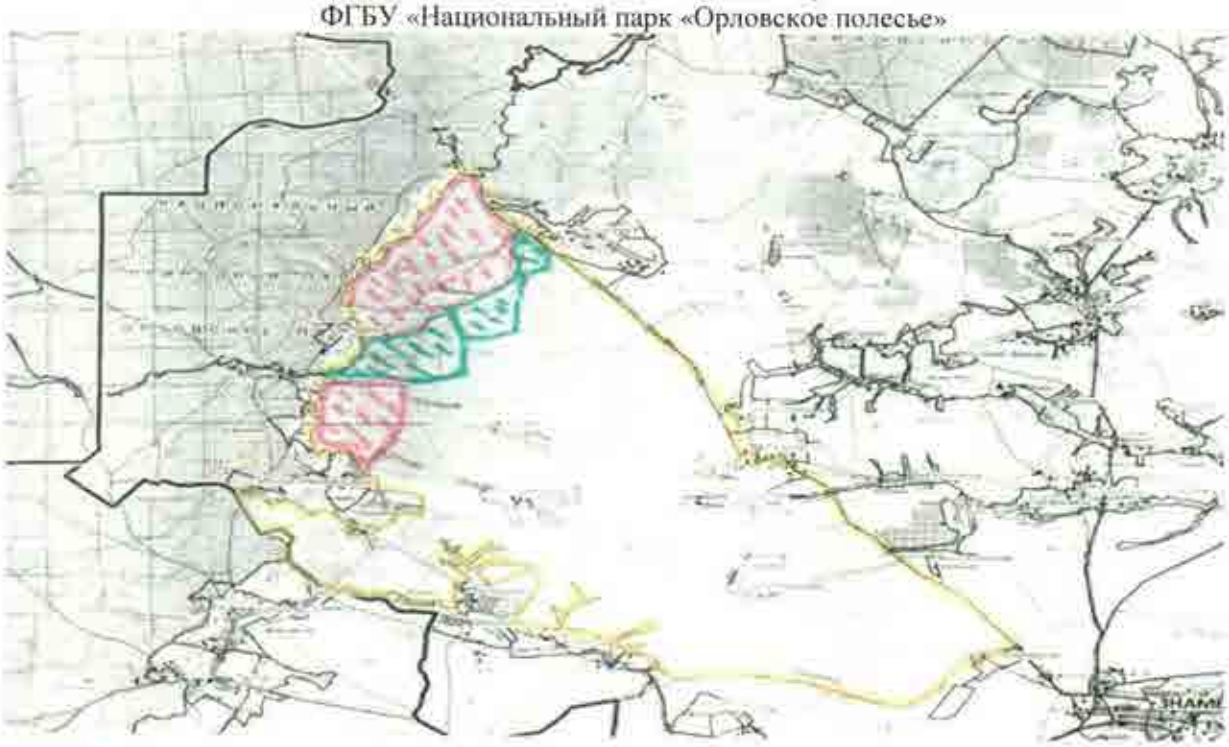

буферная зона (смешенные хвойные и лиственные насаждения)
очаг (хвойные насаждения)

Кадастровый квартал № 57:03:0010201 Тургеневское участковое лесничество
ФГБУ «Национальный парк «Орловское полесье»

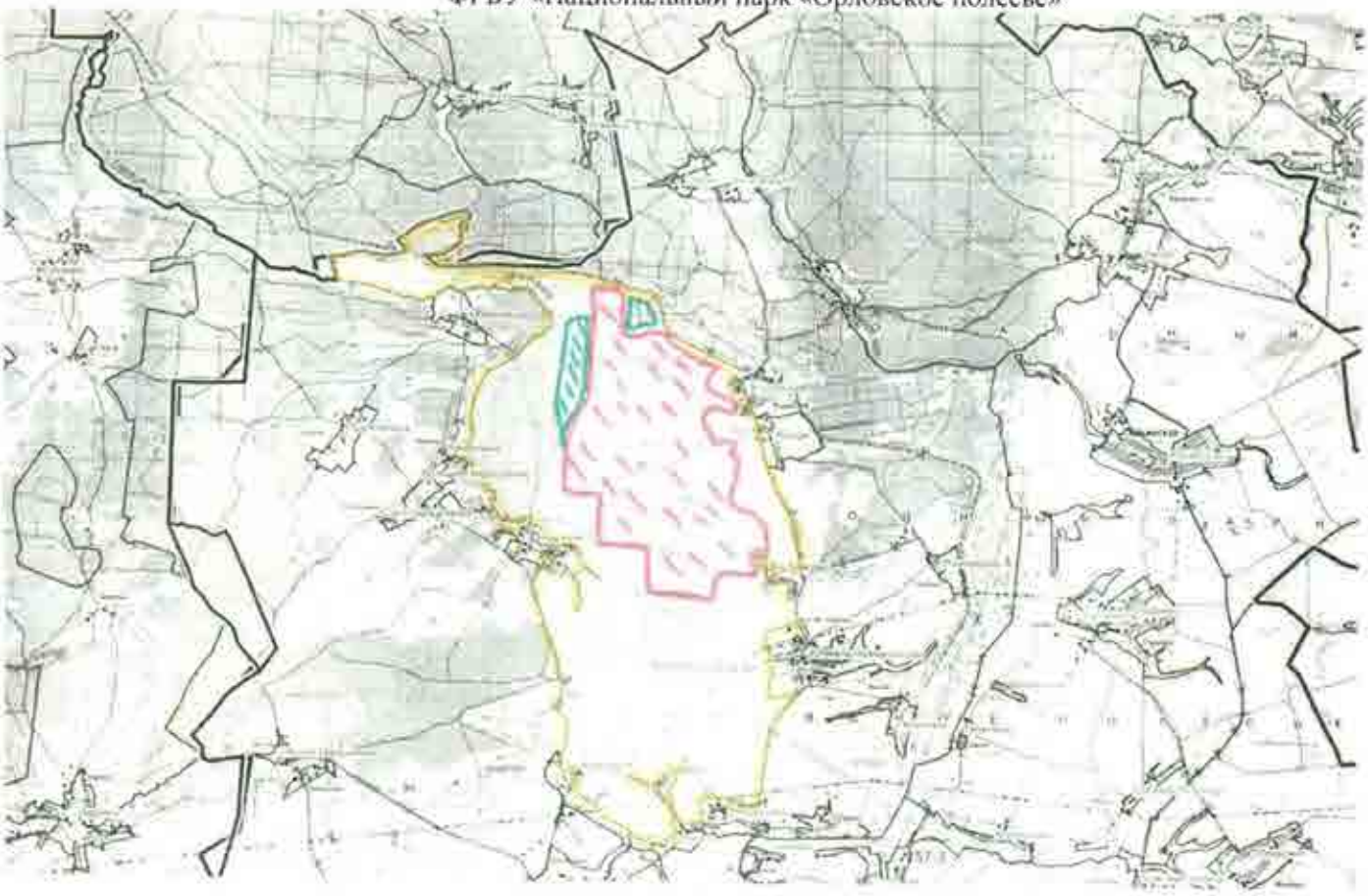

Кадастровый квартал № 57:03:0010201 Тургеневское участковое лесничество
ФГБУ «Национальный парк «Орловское полесье»

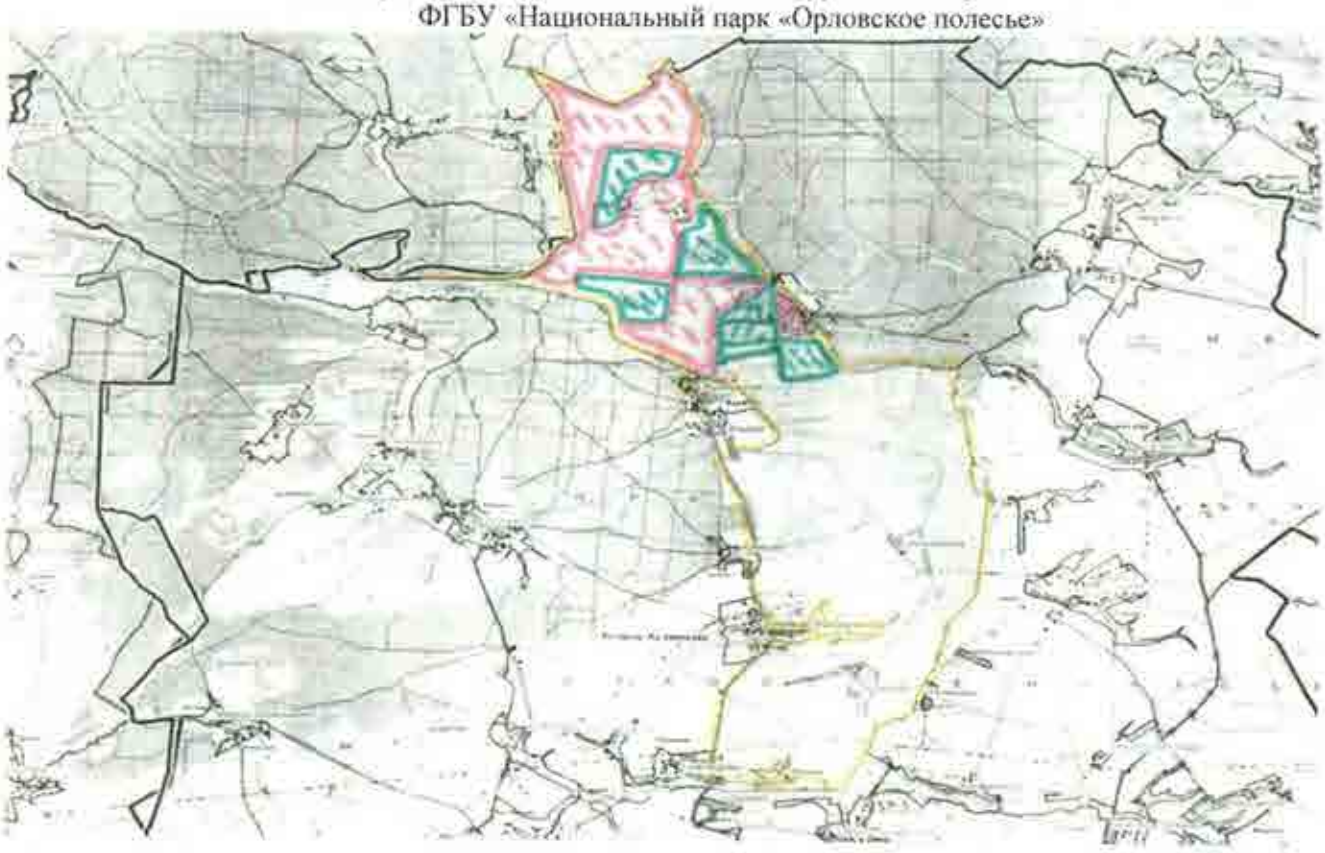

буферная зона (смешенные хвойные и лиственные насаждения)
очаг (хвойные насаждения)

Кадастровый квартал № 57:02:0030202 Красниковское участковое лесничество
ФГБУ «Национальный парк «Орловское полесье»

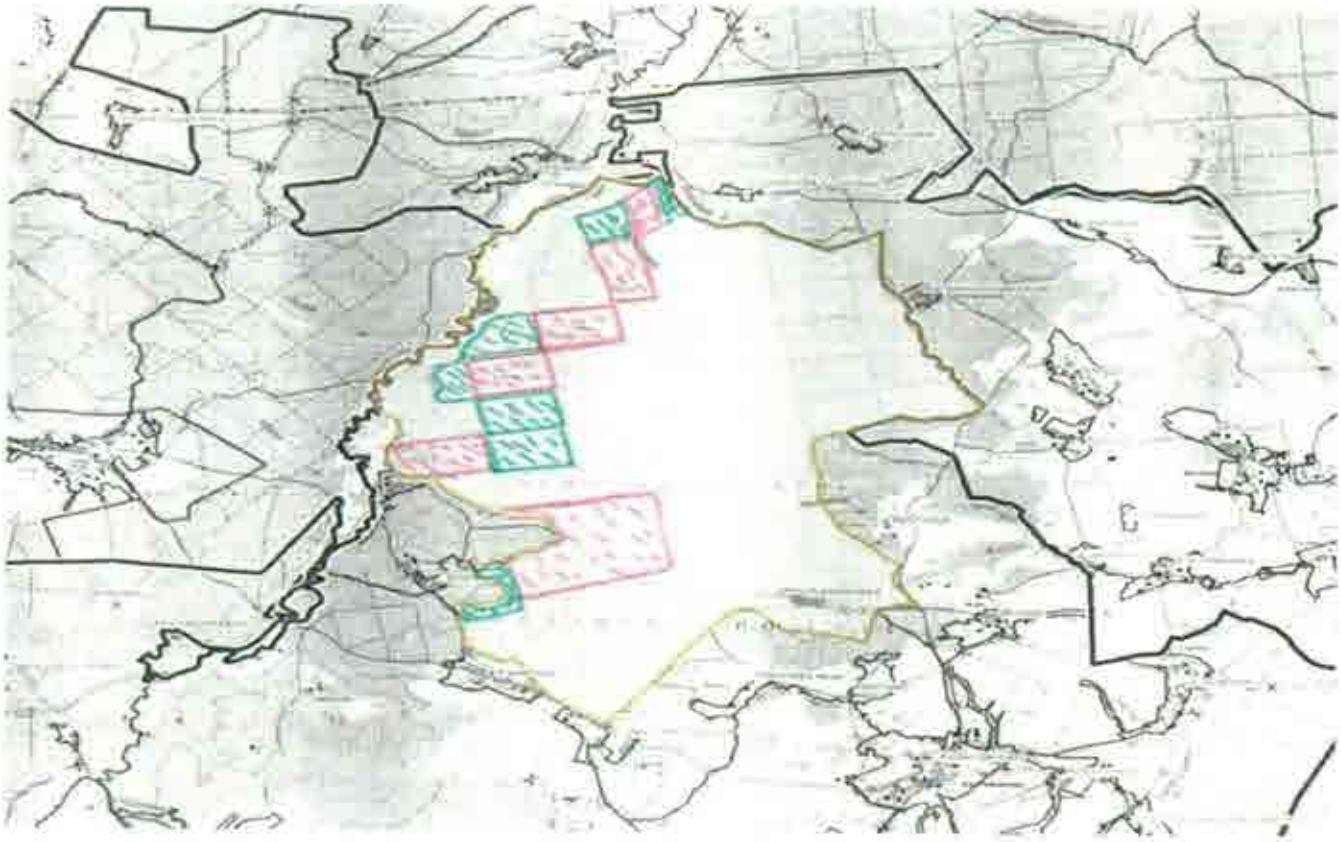

Кадастровый квартал 57:02:0030101 Красниковское участковое лесничество
ФГБУ «Национальный парк «Орловское полесье»

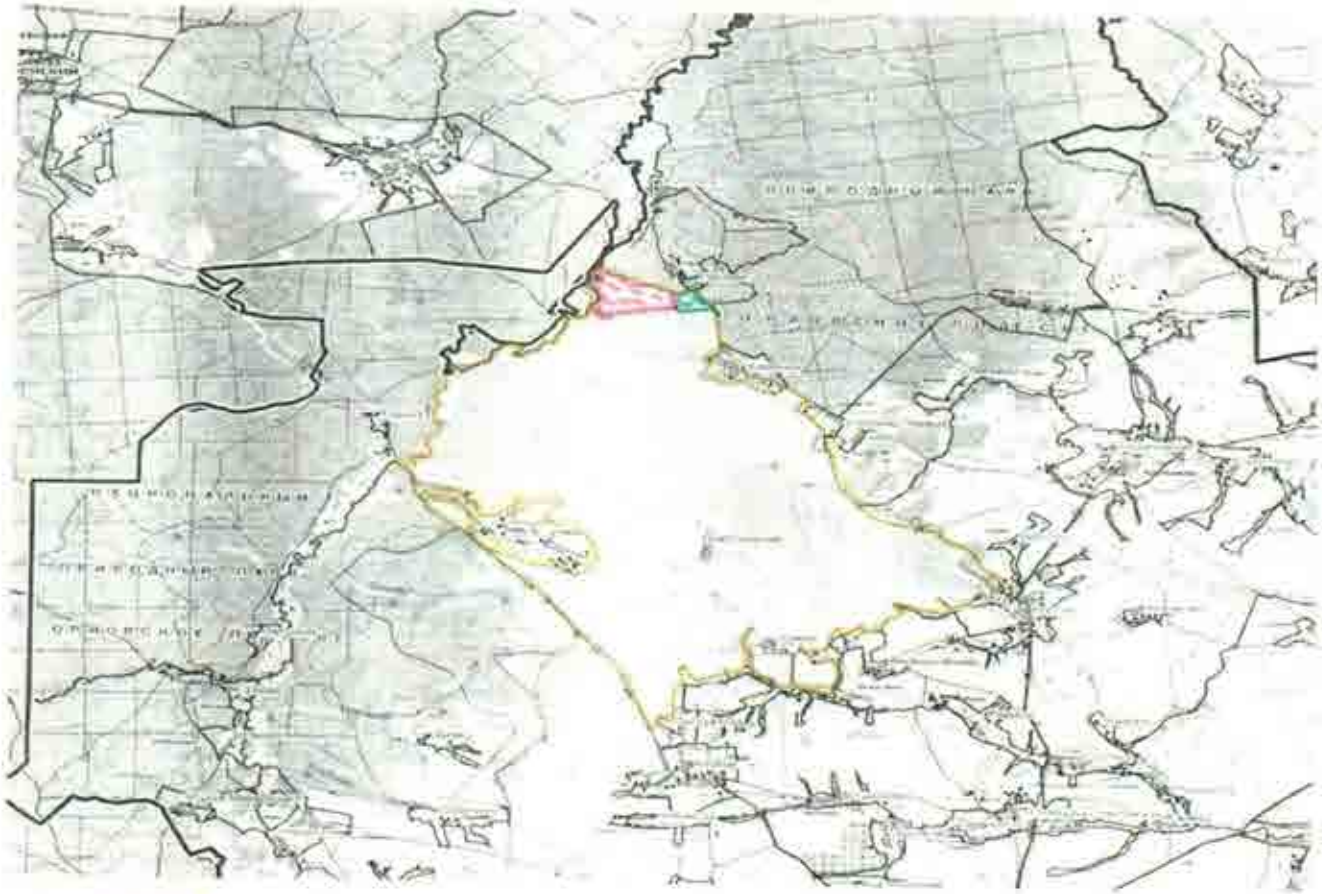

буферная зона (смешенные хвойные и лиственные насаждения)
очаг (хвойные насаждения)

Кадастровый квартал № 57:03:0010201 Алехинское участковое лесничество
ФГБУ «Национальный парк «Орловское полесье»

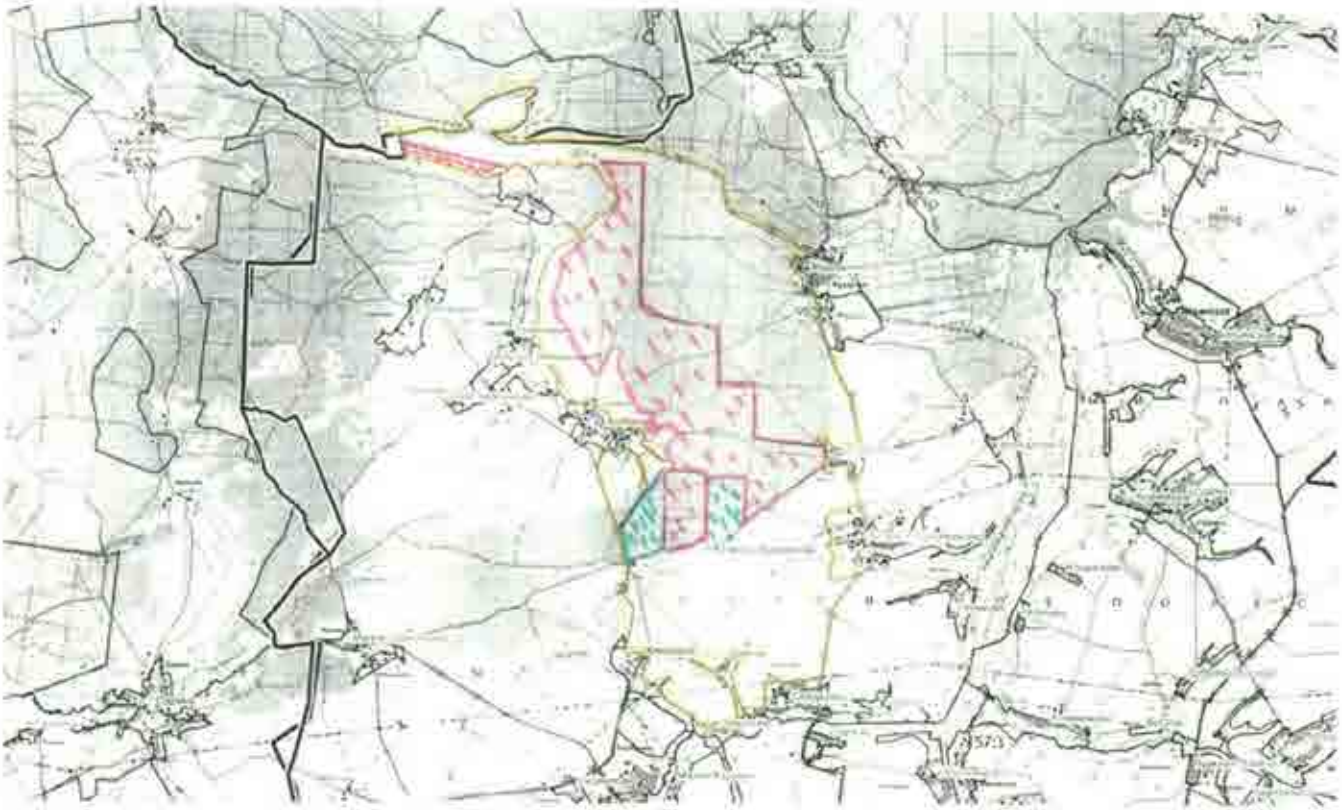

Кадастровый квартал № 57:03:0010101 Алехинское участковое лесничество
ФГБУ «Национальный парк «Орловское полесье»

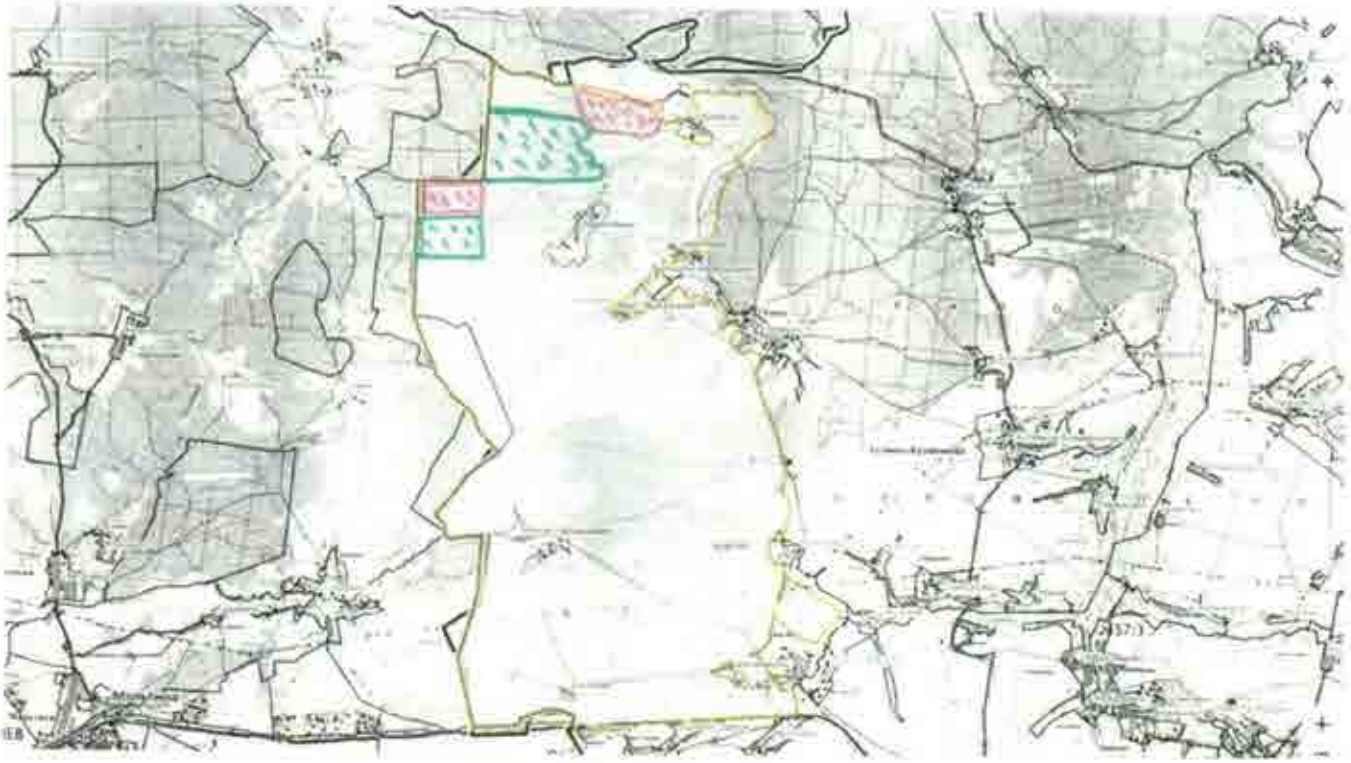

буферная зона (смешенные хвойные и лиственные насаждения)
очаг (хвойные насаждения)

Кадастровый квартал № 57:02:0020201 Льговское участковое лесничество
ФГБУ «Национальный парк «Орловское полесье»

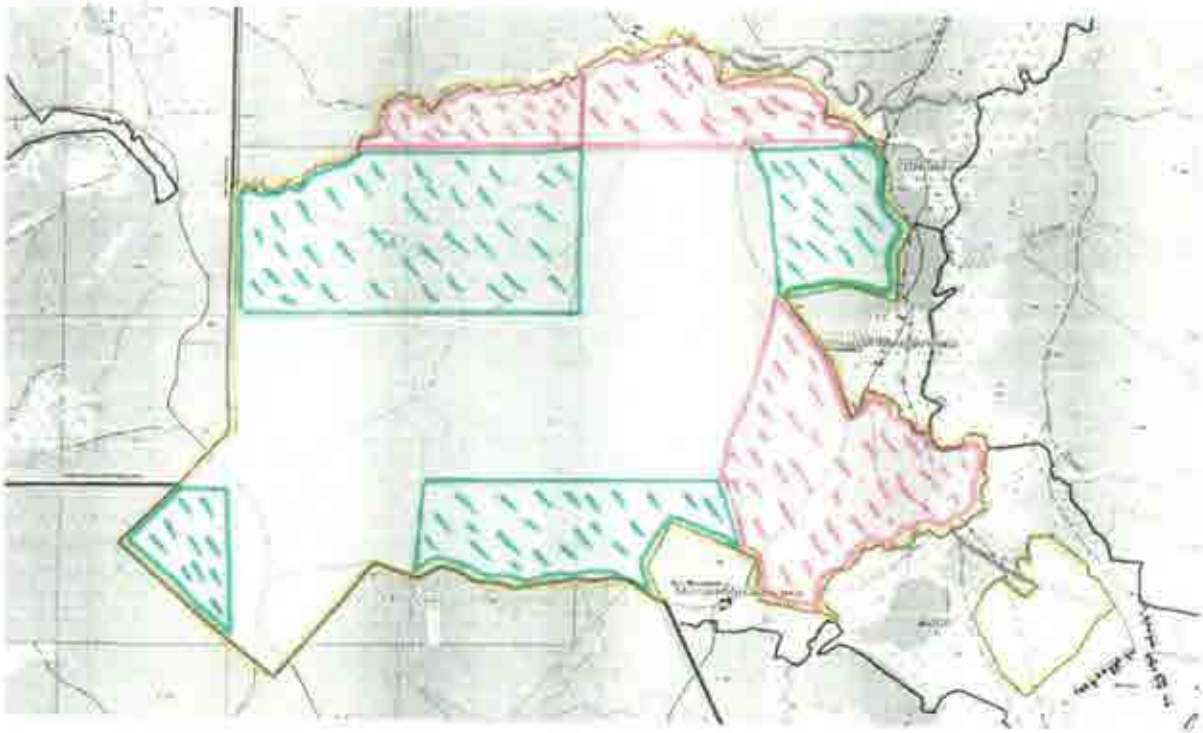

Кадастровый квартал № 57:03:0020201 Льговское участковое лесничество
ФГБУ «Национальный парк «Орловское полесье»

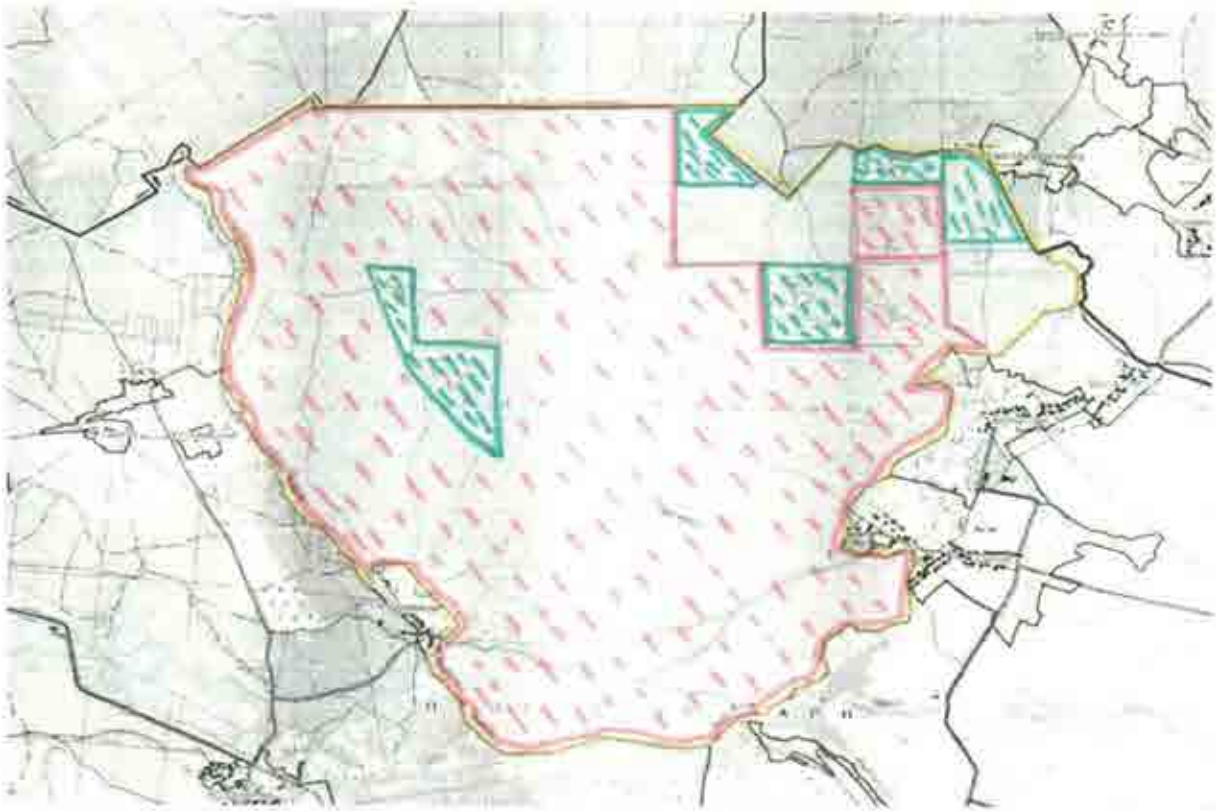

буферная зона (смешенные хвойные и лиственные насаждения)
очаг (хвойные насаждения)

Кадастровый квартал № 57:02:0020101 Льговское участковое лесничество
ФГБУ «Национальный парк «Орловское полесье»

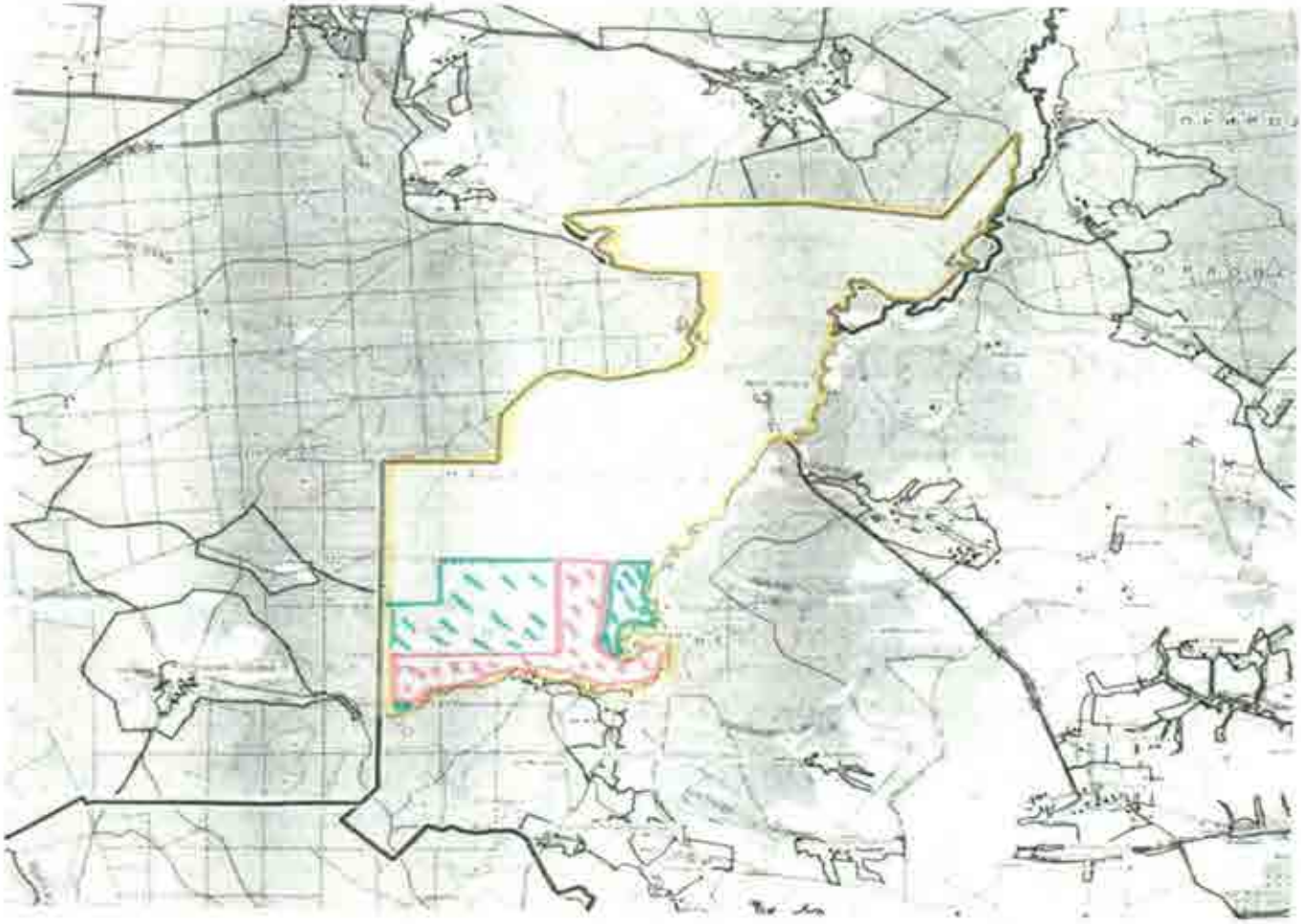

буферная зона (смешенные хвойные и лиственные насаждения)
очаг (хвойные насаждения)

Приложение № 2 к приказу от 29.06.2022 г. № 420 .

УТВЕРЖДАЮ
Руководитель Управления Федеральной службы по ветеринарному и фитосанитарному надзору по Орловской и Курской областям
_____ Е.С. Чёрный
«29» июня 2022 г.

Программа локализации очага
и ликвидации популяции большого черного елового усача Monochamus urussovi (Fischer)
в ФГБУ «Национальный парк «Орловское полесье» в границах кадастровых участков № 57:03:0010201, 57:03:0010101, 57:02:0030202, 57:02:0030101, 57:02:0020201, 57:03:0020201, 57:02:0020101, 57:02:0020202, 57:03:0010201, 57:02:0030202, 57:02:0030204, 57:02:0030203, на общей площади 20575 га, в том числе в очаге –14988 га, буферной зоне –5587 га.

№ п/п	Наименование фитосанитарных требований	Ответственные исполнители	Сроки проведения
1	2	3	4
	ЗАПРЕТЫ И ОГРАНИЧЕНИЯ		
1.	Вывоз подкарантинной продукции, для которой характерно заражение карантинными вредителями большим черным еловым усачем Monochamus urussovi (Fischer), из карантинной фитосанитарной зоны осуществлять только в сопровождения карантинного сертификата	ФГБУ «Национальный парк «Орловское полесье»; юридические и физические лица, индивидуальные предприниматели – владельцы, арендаторы, пользователи подкарантинных объектов (подкарантинной продукции)	Постоянно, на период действия карантинного фитосанитарного режима*

1	2	3	4
2.	Запрещен выпуск в оборот подкарантинной продукции, зараженной большим черным еловым усачем Monochamus urussovi (Fischer). Хранение и, перевозка зараженной подкарантинной продукции допускается только в целях ее карантинного фитосанитарного обеззараживания или уничтожения в пределах карантинной фитосанитарной зоны	ФГБУ «Национальный парк «Орловское полесье»; юридические и физические лица, индивидуальные предприниматели – владельцы, арендаторы, пользователи подкарантинных объектов (подкарантинной продукции)	Постоянно, на период действия карантинного фитосанитарного режима*
ПЕРЕЧЕНЬ МЕРОПРИЯТИЙ ПО ОСУЩЕСТВЛЕНИЮ ЛОКАЛИЗАЦИИ ОЧАГОВ И (ИЛИ) ЛИКВИДАЦИИ ПОПУЛЯЦИИ КАРАНТИННЫХ ОБЪЕКТОВ			
1	Проведение карантинных фитосанитарных обследований в границах установленной карантинной фитосанитарной зоны	ФГБУ «Национальный парк «Орловское полесье», юридические и физические лица, индивидуальные предприниматели – владельцы, арендаторы, пользователи подкарантинных объектов (подкарантинной продукции)	май-сентябрь, с учетом фенологии развития карантинных вредителей
2	Мониторинг карантинного фитосанитарного состояния лесных насаждений в границах установленной карантинной фитосанитарной зоны	Управление Россельхознадзора по Орловской и Курской областям	май-сентябрь, с учетом фенологии развития карантинных вредителей
3	Вырубка зараженных деревьев (спиливание у основания, на уровне почвы)	ФГБУ «Национальный парк «Орловское полесье», юридические и физические лица, индивидуальные предприниматели – владельцы, арендаторы, пользователи подкарантинных объектов (подкарантинной продукции)	В период действия карантинного фитосанитарного режима
4	Проведение санитарных рубок, уничтожение порубочных остатков заселенных растений-хозяев, т.ч. переработка в щепу, при условии, что размер щепы не превышает 2,5 см в любом измерении	ФГБУ «Национальный парк «Орловское полесье», юридические и физические лица, индивидуальные предприниматели – владельцы, арендаторы, пользователи подкарантинных объектов (подкарантинной продукции)	Постоянно, на период действия карантинного фитосанитарного режима

1	2	3	4
5	Регулярно проводить очистку мест складирования и переработки от хвои, сучьев, коры и остатков древесины, не допуская скопления подобных отходов	ФГБУ «Национальный парк «Орловское полесье», юридические и физические лица, индивидуальные предприниматели – владельцы, арендаторы, пользователи подкарантинных объектов (подкарантинной продукции)	Постоянно, на период действия карантинного фитосанитарного режима
6	Проведение обработок пестицидами, разрешенными к применению на территории РФ, строго с соблюдением санитарных норм и правил	ФГБУ «Национальный парк «Орловское полесье», юридические и физические лица, индивидуальные предприниматели – владельцы, арендаторы, пользователи подкарантинных объектов (подкарантинной продукции)	В период действия карантинного фитосанитарного режима
7	Извещение Управления Россельхознадзора по Орловской и Курской областям об обнаружении карантинных объектов или признаков, указывающих на их наличие	ФГБУ «Национальный парк «Орловское полесье», юридические и физические лица, индивидуальные предприниматели – владельцы, арендаторы, пользователи подкарантинных объектов (подкарантинной продукции)	Не позднее 1 дня, с момента обнаружения
8	Информирование Управления Россельхознадзора по Орловской и Курской областям о проведенных мероприятиях по локализации очагов и (или) ликвидации популяции карантинных объектов	ФГБУ «Национальный парк «Орловское полесье», юридические и физические лица, индивидуальные предприниматели – владельцы, арендаторы, пользователи подкарантинных объектов (подкарантинной продукции)	Ежегодно, не позднее 1 октября
9	Осуществление контроля за выполнением карантинных фитосанитарных мероприятий по локализации очагов и ликвидации популяции большого черного елового усача Monochamus urussovi (Fischer).	Управление Россельхознадзора по Орловской и Курской областям	Постоянно, на период действия карантинного фитосанитарного режима*
10	Информирование владельцев (пользователей) подкарантинных объектов, входящих в карантинную фитосанитарную зону о введении запретов и ограничений на ввоз, перемещение подкарантинной продукции, вредоносности и биологических особенностях развития большим черным еловым усачем Monochamus urussovi (Fischer), а также, мерах борьбы с ним	Управление Россельхознадзора по Орловской и Курской областям	Постоянно, на период действия карантинного фитосанитарного режима*

ПЛАН ПРОВЕДЕНИЯ ПРОВЕРОК, РАСПОЛОЖЕННЫХ В ГРАНИЦАХ КАРАНТИННОЙ ФИТОСАНИТАРНОЙ ЗОНЫ ПОДКАРАНТИННЫХ ОБЪЕКТОВ				
№ п/п	Наименование подкарантинных объектов	Хозяйствующие субъекты	Ответственные исполнители	Сроки проведения
1	Лесные насаждения на территории национального парка «Орловское полесье»	ФГБУ «Национальный парк «Орловское полесье», юридические и физические лица, индивидуальные предприниматели – владельцы, арендаторы, пользователи подкарантинных объектов (подкарантинной продукции)	Управление Россельхознадзора по Орловской и Курской областям	Ежегодно с 01 мая – по 30 сентября, на период действия карантинного фитосанитарного режима*

*Критерием установления факта ликвидации популяции усачей и основанием для упразднения карантинной фитосанитарной зоны и отмены карантинного фитосанитарного режима является отсутствие усачей в карантинной фитосанитарной зоне в течение одного года, подтвержденное данными карантинных фитосанитарных обследований и результатами лабораторных исследований.